


BR-5-18318/2017-18



GIFT DEED

This **GIFT DEED** is made and executed on this the **21st day of March, 2018** at Bengaluru (**21/03/2018**)

BY:

SRI. M.V. KRISHNAPPA,

Son of Late. Venkatappa,

Aged about 56 years,

Residing at: Vaishnavi Nilaya,

2nd Cross, Manjunatha Nagar,

Channapatna Taluk, Ramanagara District.

Hereinafter called as the **"DONOR"** (which term shall mean and include his heirs, executors, administrators, legal representatives and assigns) of the **ONE PART;**

IN FAVOUR OF:

SRI. M.V. MUNIRATHNAPPA,

Son of Late. Venkatappa,

Aged about 66 years,

Residing at: No.2126, 1st Cross,

16th 'B' Main, HAL IInd Stage,

Indiranagar, Bangalore - 560 008.

Hereinafter called as the **"DONEE"** (which term shall mean and include his heirs, executors, administrators, legal representatives and assigns) of the **OTHER PART;**

(Handwritten signature of Sri. M.V. Krishnappa)

(Handwritten signature of Sri. M.V. Munirathnappa)



2ನೇ ಕ್ರಮದ ದಸ್ತಾವೇಜು ಸಂಖ್ಯೆ 18318
2017-2018



ಕರ್ನಾಟಕ ಸರ್ಕಾರ
ನೋಂದಣಿ ಹಾಗೂ ಮುದ್ರಾಂಕ ಇಲಾಖೆ
Department of Stamps and Registration

ಪ್ರಮಾಣ ಪತ್ರ

1957 ರ ಕರ್ನಾಟಕ ಮುದ್ರಾಂಕ ಕಾಯ್ದೆಯ ಕಲಂ 10 ಎ ಅಡಿಯಲ್ಲಿಯ ಪ್ರಮಾಣ ಪತ್ರ

ಶ್ರೀ Sri M V Munirathnappa S/o Late Venkatappa , ಇವರು 5600.00 ರೂಪಾಯಿಗಳನ್ನು ನಿಗದಿತ ಮುದ್ರಾಂಕ ಶುಲ್ಕವಾಗಿ ಪಾವತಿಸಿರುವುದನ್ನು ದೃಢೀಕರಿಸಲಾಗಿದೆ


ಪ್ರಕಾರ	ಮೊತ್ತ (ರೂ.)	ಹಣದ ಪಾವತಿಯ ವಿವರ
ನಗದು ರೂಪ	5600.00	Cash
ಒಟ್ಟು :	5600.00	

ಸ್ಥಳ : ಬಾಣಸವಾಡಿ

ದಿನಾಂಕ : 21/03/2018

ಬಾಣಸವಾಡಿ ಸಬ್ ರಿಜಿಸ್ಟ್ರಾರ್
ಬಾಣಸವಾಡಿ (ಬಾಣಸವಾಡಿ)
ಬೆಂಗಳೂರು - 560 043

Designed and Developed by C- DAC ,ACTS Pune.





Print Date & Time : 21-03-2018 12:42:49 PM

ದಸ್ತಾವೇಜು ಸಂಖ್ಯೆ : 18318

.....ನೀ ಪುಟದ ದಸ್ತಾವೇಜು ಸಂಖ್ಯೆ 18318
2017-2018

ಬಾಣಸವಾಡಿ ದಲ್ಲಿರುವ ಉಪನೋಂದಣಾಧಿಕಾರಿ ಶಿವಾಜಿನಗರ ರವರ ಕಛೇರಿಯಲ್ಲಿ ದಿನಾಂಕ 21-03-2018 ರಂದು 12:21:04 PM ಗಂಟೆಗೆ ಈ ಕೆಳಗೆ ಎವರಿಸಿದ ಶುಲ್ಕದೊಂದಿಗೆ

ಕ್ರಮ ಸಂಖ್ಯೆ	ವಿವರ	ರೂ. ವೈ
1	ನೋಂದಣಿ ಶುಲ್ಕ	1000.00
2	ಸೇವಾ ಶುಲ್ಕ	945.00
	ಒಟ್ಟು :	1945.00

ಶ್ರೀ Sri M V Munirathnappa S/o Late Venkatappa ಇವರಿಂದ ಹಾಜರ ಮಾಡಲ್ಪಟ್ಟಿದೆ

ಹೆಸರು	ಫೋಟೊ	ಹೆಚ್ಚಿಟ್ಟನ ಗುರುತು	ಸಹಿ
ಶ್ರೀ Sri M V Munirathnappa S/o Late Venkatappa			

ಉಪ ನೋಂದಣಾಧಿಕಾರಿ
ಶಿವಾಜಿನಗರ (ಬಾಣಸವಾಡಿ)
ಬೆಂಗಳೂರು - 560 043



ಬರೆದುಕೊಟ್ಟಿದ್ದಾಗಿ ಒಪ್ಪಿರುತ್ತಾರೆ

ಕ್ರಮ ಸಂಖ್ಯೆ	ಹೆಸರು	ಫೋಟೊ	ಹೆಚ್ಚಿಟ್ಟನ ಗುರುತು	ಸಹಿ
1	Sri M V Munirathnappa S/o Late Venkatappa . (ಬರೆದುಕೊಂಡವರು)			
2	Sri M V Krishnappa S/o Late Venkatappa . (ಬರೆದುಕೊಡುವವರು)			

ಉಪ ನೋಂದಣಾಧಿಕಾರಿ
ಶಿವಾಜಿನಗರ (ಬಾಣಸವಾಡಿ)
ಬೆಂಗಳೂರು - 560 043

ಗುರುತಿಸುವವರು

6ನೇ ಪುಟದ ದಸ್ತಾವೇಜು ಸಂಖ್ಯೆ 18318
2017-2018

ಕ್ರಮ ಸಂಖ್ಯೆ	ಹೆಸರು ಮತ್ತು ವಿಳಾಸ	ಸಹಿ
1	V Govindappa New Thippasandra, Blore	V. Govindappa
2	N S Prakash Nagavarapalya, Blore	N. S. Prakash

ಉಪ ನೋಂದಣಾಧಿಕಾರಿ
ಶಿವಾಜಿನಗರ (ಬಾನಾಸವಾಡಿ)
ಬೆಂಗಳೂರು - 560 043


1 ನೇ ಪುಟದ ದಸ್ತಾವೇಜು
ನಂಬರ BNS-1-18318-2017-18 ಅಗಿ
ಸಿ.ಡಿ. ನಂಬರ BNSD645 ನೇ ಧರಣಿ
ದಿನಾಂಕ 21-03-2018 ರಂದು ನೋಂದಾಯಿಸಲಾಗಿದೆ


ಕ.ವಿ. ರವಿಕುಮಾರ್
ಉಪನೋಂದಣಾಧಿಕಾರಿ (ಬಾನಾಸವಾಡಿ)
ಶಿವಾಜಿನಗರ (ಬಾನಾಸವಾಡಿ) ಬೆಂಗಳೂರು - 560 043

THE SEAL OF THE SUB-REGISTRAR OF (BANASAVADI) SHIVAJINAGAR *
THE SEAL OF THE SUB-REGISTRAR OF (BANASAVADI) SHIVAJINAGAR *

ಈ ದಸ್ತಾವೇಜು ಹಾಕಿಯನ್ನು ಸಂಪಾದಿಸುವುದು
ಸಂಖ್ಯೆ 5(9) ರ ಪ್ರಕಾರ ಮುನ್ಸಿಪಲ್ ಆಗಿದೆ.

ದಸ್ತಾವೇಜು ಪಾಪಿ
Document Sheet

ಕರ್ನಾಟಕ ರಾಜ್ಯ ನೋಂದಣಿ ಮತ್ತು ಮುದ್ರಾಂಕ ಅಲಾಖಾ
ನೌಕರರ ವಿವಿಧೋದ್ದೇಶ ಸಹಕಾರ ಸಂಘ ನಿಯಮಿತ



The Karnataka State Registration and Stamps Department
Official's Multipurpose Co-Operative Society Ltd.

ಈ ಹಾಕಿಯನ್ನು ಯಾವುದೇ ದಸ್ತಾವೇಜಿಗೆ ಉಪಯೋಗಿಸಬಹುದು
This sheet can be used for any document

ಬೆಲೆ : ರೂ. 2/-
(GST EXTRA)

ITEM-7:

21ನೇ ತುಟದ ದಸ್ತಾವೇಜು ಸಂಖ್ಯೆ 18318
2017-2018

All that piece and parcel of the immovable property, comprised in **Survey No.52/7, measuring an extent of 34 guntas,for residential Converted Property** situated at Nallurahalli Village, K.R. Puram Hobli, Bangalore East Taluk, now under the jurisdiction of Bruhat Bengaluru Mahanagara Palike and bounded on the:



- East by : Property belongs to Dr. Nagashree and sisters.
- West by : Property in Sy. No 52/6 belongs to Sri.M.V.Krishnappa;
- North by : Channel and thereafter Private Property
- South by : Remaining portion of same Sy No 52/7 Measuring an extent of 00-11 (Eleven guntas) Property belongs to Sri.M.V.Krishnappa.

The office of the Deputy Commissioner, Bangalore District, Bangalore, vide **Official Memorandum bearing No. ALN (EKHW) SR/68/2015-16 dated 13/07/2016**; have sanctioned the conversion for **0-28 guntas (0-11 + 0-17) of the property**, for residential purposes. The balance extent of **00-06 guntas of land** has been reserved for road and amenities purpose.


[Handwritten signature]

[Handwritten signature]

ಈ ದಸ್ತಾವೇಜು ಹಾಲೆಯನ್ನು ಸಂಘದ ಉಪನಿಯಮ
ಸಂಖ್ಯೆ 5(9) ರ ಪ್ರಕಾರ ಮುದ್ರಿಸಲಾಗಿದೆ.

ಕರ್ನಾಟಕ ರಾಜ್ಯ ನೋಂದಣಿ ಮತ್ತು ಮುದ್ರಾಂಕ ಇಲಾಖಾ
ನೌಕರರ ವಿವಿಧೋದ್ದೇಶ ಸಹಕಾರ ಸಂಘ ನಿಯಮಿತ

ದಸ್ತಾವೇಜು ಕಾಡೆ
Document Sheet



The Karnataka State Registration and Stamps Department
Official's Multipurpose Co-Operative Society Ltd.

ಈ ಹಾಲೆಯನ್ನು ಯಾವುದೇ ದಸ್ತಾವೇಜಿಗೆ ಉಪಯೋಗಿಸಬಹುದು
This sheet can be used for any document

ಬೆಲೆ : ರೂ. 2/-
(GST EXTRA)

20

ITEM-6:

23ನೇ ಪುಟದ ದಸ್ತಾವೇಜು ಸಂಖ್ಯೆ 18318
2017-2018

All that piece and parcel of the immovable property, comprised in **Survey No.52/6, measuring an extent of 1 acre 02 guntas (inclusive of 0-01 gunta of Kharab), for residential Converted Property** situated at Nallurahalli Village, K.R. Puram Hobli, Bangalore East Taluk, now under the jurisdiction of Bruhat Bengaluru Mahanagara Palike and bounded on the:

- East by : Property in Sy.No.52/7 belongs to *Sri. M.V.Krishnappa*;
West by : Property in Sy. No. 52/5A belongs to *Sri.M.V.Krishnappa* and Sy.No. 52/5B Property
North by : Kaluve and thereafter Private Property
South by : Property in Sy.No.51

The office of the Deputy Commissioner, Bangalore District, Bangalore, vide **Official Memorandum bearing No. ALN (EKHW) SR/35/2015-16 dated 28/06/2016**, have sanctioned the conversion for **0-15 guntas** (out of the total extent of 1 acre 01 guntas of land) for residential purposes.

Subsequently, the office of the Deputy Commissioner, Bangalore District, Bangalore, vide **Official Memorandum bearing No. ALN (EKHW) SR/68/2015-16 dated 13/07/2016**, have sanctioned the conversion for another extent of **0-19 guntas**, of the **ITEM-6 Property**, for residential purposes. The balance extent of **00-07 guntas** has been reserved for Temple and road purposes. Total extent of land is 01 acre 02 guntas.

